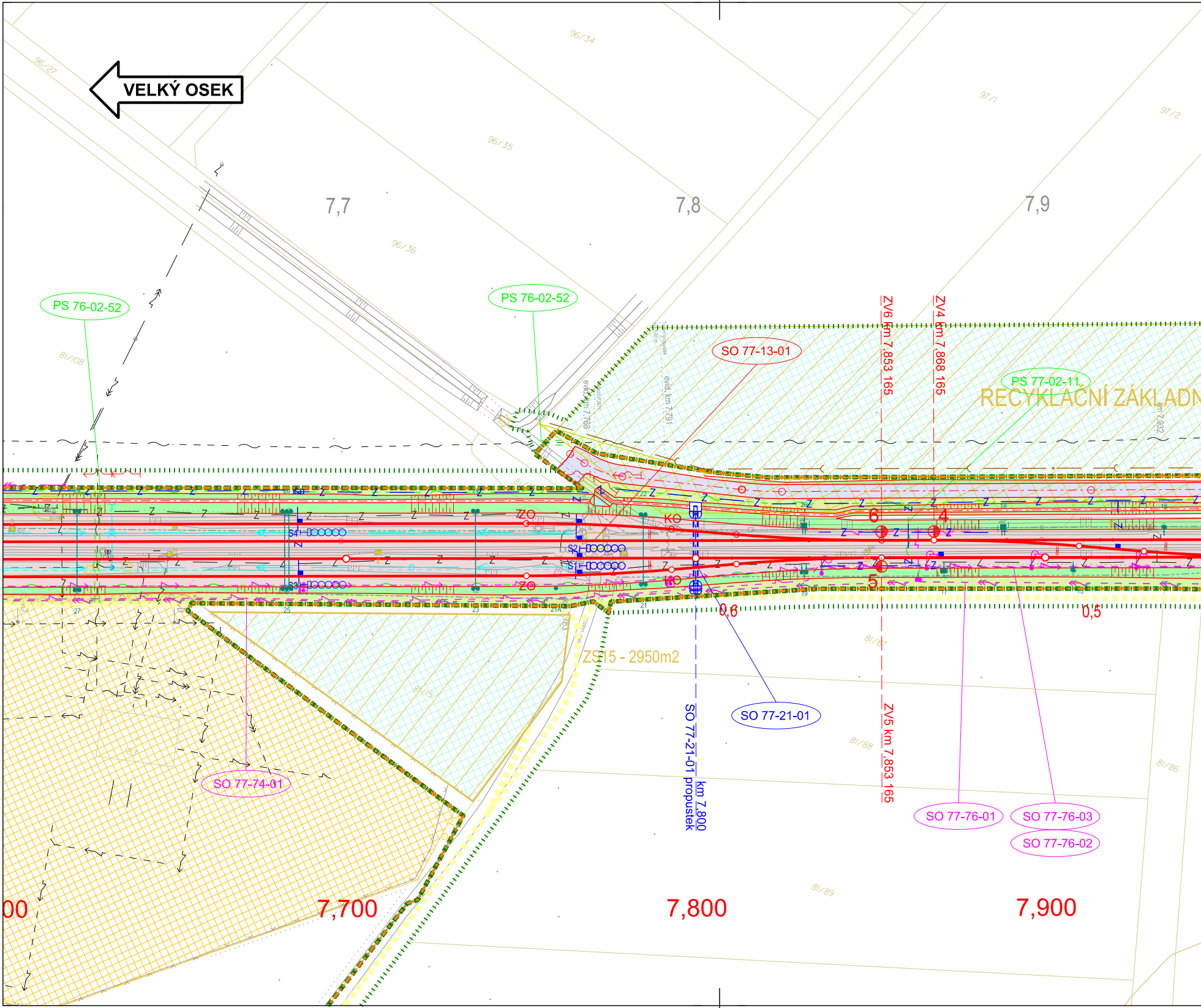
VELKÝ OSEK
96/27
96/34
96/35
96/36
97/1
97/2
7,7
7,8
7,9
PS 76-02-52
PS 76-02-52
81/108
SO 77-13-01
ZV6 km 7,853 165
ZV4 km 7,868 165
PS 77-02-11
RECYKLAČNÍ ZÁKLADN
evid. km 7,768
evid. km 7,791
km 7,932
ZO
ZO
KO
KO
S1
S2
S3
S4
6
4
5
0,6
0,5
ZS15 - 2950m2
81/87
81/15
81/88
81/86
81/89
SO 77-21-01
SO 77-21-01 propustek
km 7,800
ZV5 km 7,853 165
SO 77-74-01
SO 77-76-01
SO 77-76-03
SO 77-76-02
00
7,700
7,800
7,900

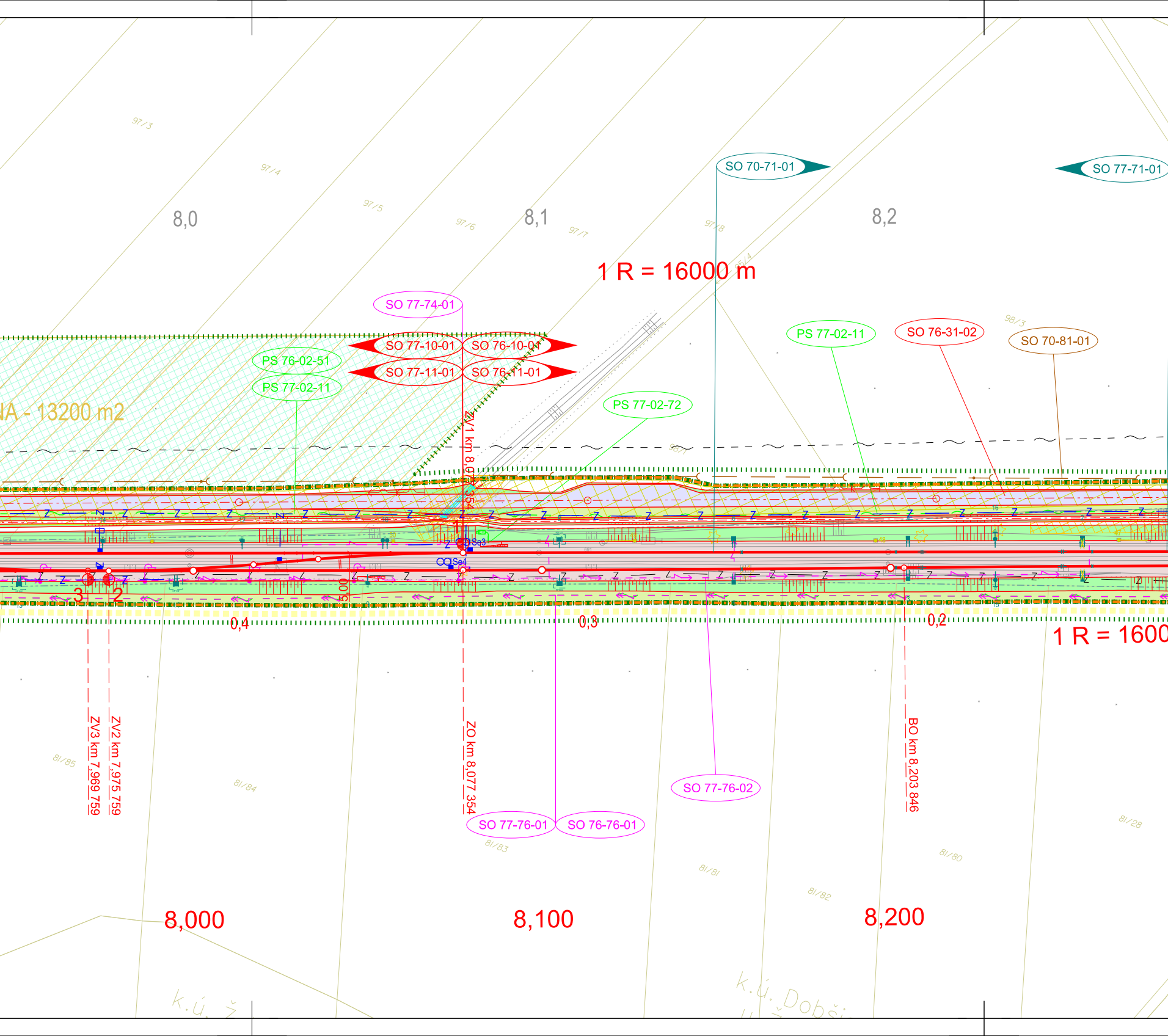
97/3
97/4
97/5
97/6
97/7
97/8
98/3
8,0
8,1
8,2
SO 70-71-01
SO 77-71-01
1 R = 16000 m
SO 77-74-01
SO 77-10-01
SO 76-10-01
SO 77-11-01
SO 76-11-01
PS 76-02-51
PS 77-02-11
NA - 13200 m2
PS 77-02-72
PS 77-02-11
SO 76-31-02
SO 70-81-01
ZV1 km 8,0
Se3
Se4
1
3
2
5,00
0,4
0,3
0,2
1 R = 1600
ZV3 km 7,969 759
ZV2 km 7,975 759
ZO km 8,077 354
BO km 8,203 846
SO 77-76-02
SO 77-76-01
SO 76-76-01
81/85
81/84
81/83
81/81
81/82
81/80
81/28
8,000
8,100
8,200
k.ú. Ž
k.ú. Dobší

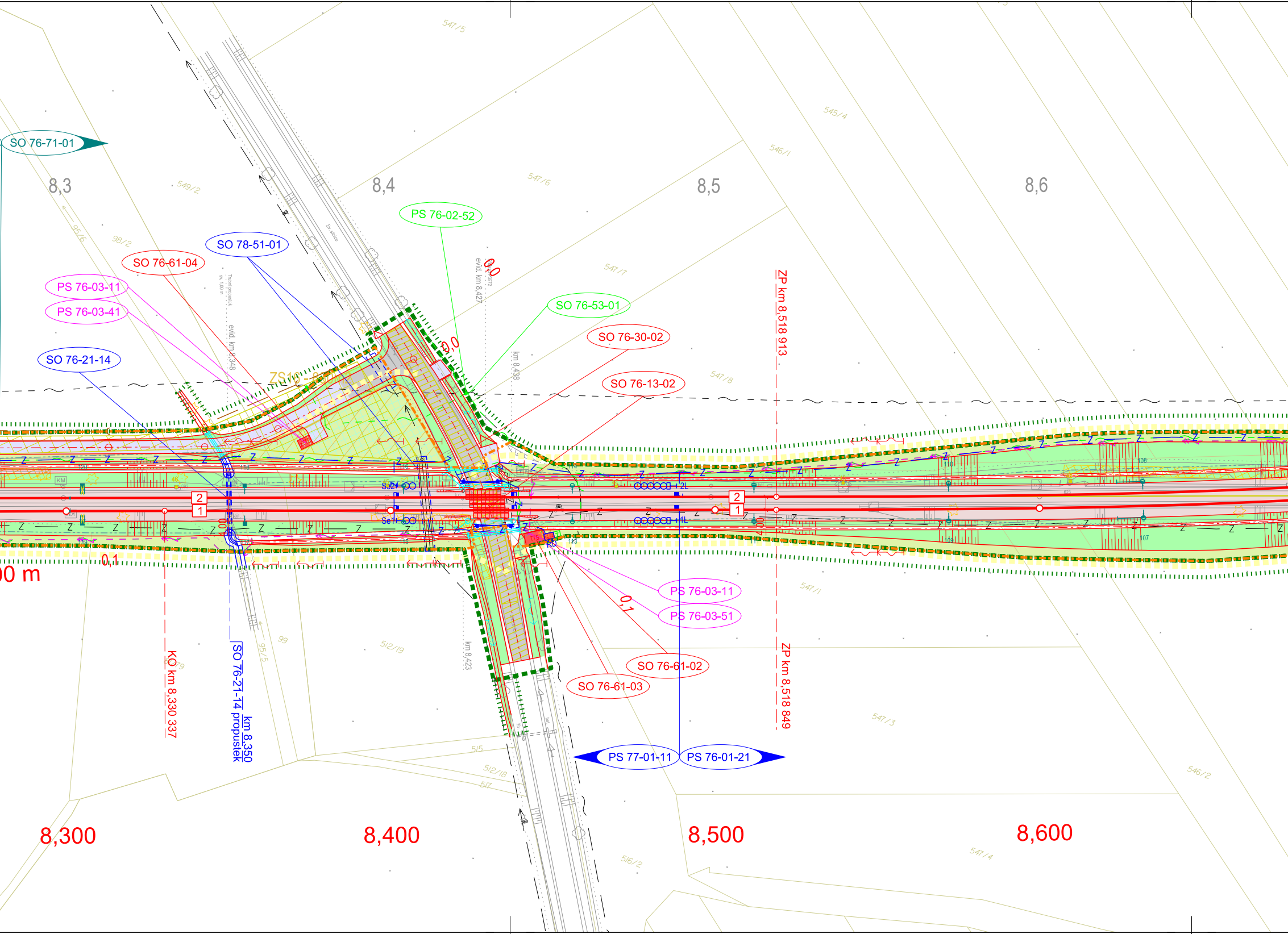
SO 76-71-01
8,3
8,4
8,5
8,6
PS 76-02-52
SO 78-51-01
SO 76-61-04
PS 76-03-11
PS 76-03-41
SO 76-21-14
SO 76-53-01
SO 76-30-02
SO 76-13-02
evid. km 8,427
evid. km 8,348
km 8,438
ZP km 8,518 913
0,0
0,0
0,1
0,1
2
1
2
1
00 m
PS 76-03-11
PS 76-03-51
SO 76-61-02
SO 76-61-03
KO km 8,330 337
SO 76-21-14 propustek
km 8,350
km 8,423
ZP km 8,518 849
PS 77-01-11
PS 76-01-21
8,300
8,400
8,500
8,600
547/5
545/4
546/1
547/6
547/7
547/8
549/2
98/2
95/6
99
95/5
512/19
547/1
547/3
546/2
547/4
515
512/18
517
516/2

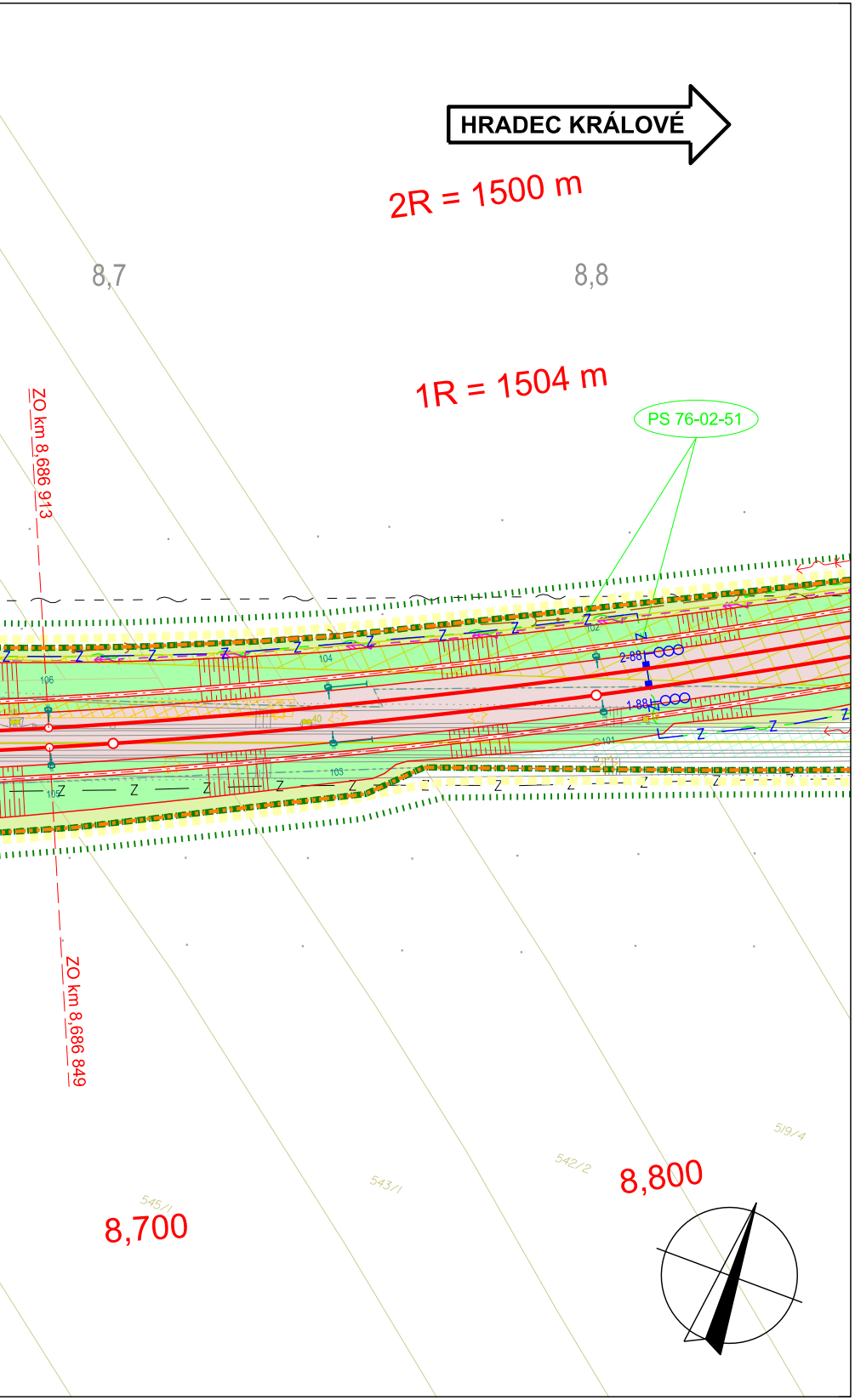
HRADEC KRÁLOVÉ
2R = 1500 m
8,7
8,8
1R = 1504 m
PS 76-02-51
ZO km 8,686 913
2-88
1-88
106
104
102
101
103
105
40
ZO km 8,686 849
519/4
542/2
543/1
545/1
8,800
8,700

LEGENDA:

- nový železniční svršek a spodek
- směrová a výšková úprava koleje
- vyjmutí a zpětné vložení kolejových polí
- provizorní stav koleje
- rušené koleje / demolice
- mostní konstrukce
- sousední stavby nebo stavby jiného investora
- trativody
- příčné a podélné svody
- trativod nad svodem
- nová poloha vodovod
- nová poloha kanalizace, meliorace
- nová poloha zabezpečovacích kabelů - podzemní
- nová poloha sdělovacích kabelů - podzemní
- nová poloha vn kabelů - podzemní
- nová poloha vn kabelů - nadzemní
- nová poloha nn kabelů - podzemní
- nová poloha nn kabelů - nadzemní
- nová poloha EOV kabelů
- nová poloha plynovod
- nová poloha NTL plynovod
- nová poloha STL plynovod
- nová poloha VTL plynovod
- kabelové přechody
- protihlukové stěny
- opatření pro ochranu ptactva
- ○ □ ● ■ trakční stožáry
- obvod dráhy (navrhovaný)
- obvod stavby (trvalý zábor)
- obvod staveniště (dočasný zábor)
- věcné břemeno
- km 29,700 přístupy na staveniště
- příjezdové komunikace (zpevněný povrch)
- provizorní příjezdové komunikace

LEGENDA STÁVAJÍCÍCH SÍTÍ:

- vodovod
- kanalizace
- zabezpečovací kabel - podzemní
- zabezpečovací kabel - nadzemní
- sdělovací kabel - podzemní
- sdělovací kabel - nadzemní
- slaboproudý kabel NN - podzemní
- slaboproudý kabel NN - nadzemní
- silnoproudý kabel VN - podzemní
- silnoproudý kabel VN - nadzemní
- silnoproudý kabel VN - podzemní
- silnoproudý kabel VN - nadzemní
- ohřev výhybek
- plynovod
- NTL plynovod
- STL plynovod
- VTL plynovod
- parovod - podzemní
- parovod - nadzemní
- teplovod - podzemní
- telovod - nadzemní

LEGENDA STÁVAJÍCÍ SITUACE:

- stávající koleje
- stávající (stav) situace
- hranice drážního pozemku
- katastrální mapa

LEGENDA PLOCH:

- komunikace zpevněná
- komunikace nezpevněná
- demolice
- pozemní objekty
- nástupiště, přejezdy
- chodníky
- náspy / zářezy
- odřezy
- ozelenění
- kolejové lože
- kamenná rovnanina

- odstranění vozovek
- kácení
- rekultivace
- vegetační úpravy
- individuální protihluk. opatření
- zařízení staveniště (ZS)

- 160 rychlost Vk
- 160 rychlost V150
- 160 rychlost V130
- 160 rychlost V100

KLAD VÝKRESŮ

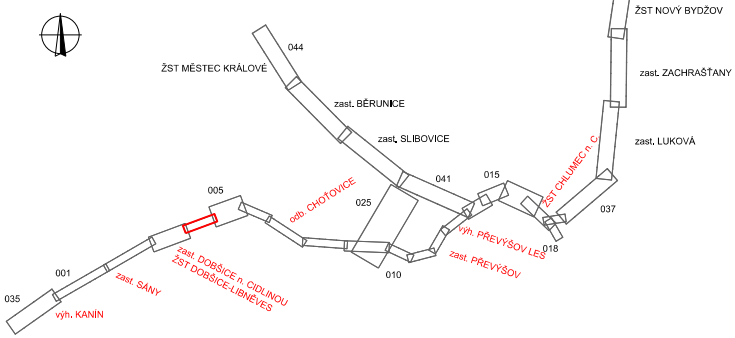
040
ŽST NOVÝ BYDŽOV
044
ŽST MĚSTEC KRÁLOVÉ
zast. ZACHRAŠŤANY
zast. BĚRUNICE
zast. SLIBOVICE
zast. LUKOVÁ
ŽST CHLUMEC n. C.
041
015
005
odb. CHOŤOVICE
025
037
výh. PŘEVÝŠOV LES
018
zast. PŘEVÝŠOV
zast. DOBŠICE n. CIDLINOU
ŽST DOBŠICE-LIBNĚVES
010
001
zast. SÁNY
035
výh. KANÍN

Výškový systém Bpv
Souřadný systém S-JTSK

Přehled revizí přílohy

3	30.11.2022	JKo	Doplnění protihlukových opatření	MBa	MBa
2	15.04.2021	JKo	Úprava rozhraní staveb a technologické části	MBa	MBa
1	15.12.2020	JKo	První vydání DÚR	MBa	MBa
Rev.	Datum	Vypracoval	Popis obsahu revize	Kontr.	Schv.

Objednatel

Správa železnic, státní organizace
Dlážděná 1003/7, CZ 110 00 Praha 1
Stavební správa západ
Sokolovská 1955/278, CZ 190 00 Praha 9
www.spravazeleznic.cz

SPRÁVA ŽELEZNIC

Zhotovitel

Společnost „MM-Prodex: Kanín - Chlumec“

Vedoucí společnosti
Mott MacDonald CZ, spol. s r.o.
Národní 984/15
CZ 110 00 Praha 1
+420 221 412 800
www.mottmac.com

Společník 1
MOTT MACDONALD LIMITED
Národní 984/15
CZ 110 00 Praha 1
+420 221 412 800
www.mottmac.com

Společník 2
VALBEK&PRODEX, spol. s r.o.
V Olšinách 2300/75, 100 00 Praha 10
+420 277 007 726, www.valbek.eu

Zpracovatel části

Mott MacDonald CZ, spol. s r.o.
Národní 984/15
CZ 110 00 Praha 1
+420 221 412 800
www.mottmac.com

Akce

Modernizace trať. úseku odb. Kanín - Chlumec nad Cidlinou (včetně)

Část dokumentace

C SITUAČNÍ VÝKRESY
C.3 Koordinační situační výkres

Název přílohy

Situace km 7,650 - km 8,800; Dobšice n. C.

Stupeň dokumentace	DÚR
Měřítko	1 : 1 000
Formát	8 A4
Datum	viz výše

Manažer projektu	Ing. Michal Babič		Vypracoval	Jakub Kohút, DiS.	J. Kohút
Koordinátor profese	Jakub Kohút, DiS.	J. Kohút	Kontroloval	Ing. Michal Babič	
Odpov. projektant	Jakub Kohút, DiS.	J. Kohút	Schválil	Ing. Michal Babič	

Číslo dokumentu	Revize	Část dokumentace	Číslo přílohy
386583-MMCZ-KOO-C_3-004	3	C.3	004

© Mott MacDonald
Tento dokument smí být užíván pouze osobou, která si jej objednala, a to pro účely a činnosti, pro které byl Zhotovitelem zpracován.
Tento dokument nesmí být jakkoliv užíván jinými osobami bez předchozího souhlasu Zhotovitele a osoby, která si jeho zpracování objednala.